EBR Rothenburger Straße
Eisenbahnbrücke über die Rothenburger Straße
Strecke 5952 Nürnberg Rbf A – Nürnberg Hgbf
Bau-km 0 + 676.907 Eisenbahn-km 4.7+52.252
Kreuzungswinkel zur Straße 93.413 gon
L.W. = 20.40 m zwischen Widerlagern
L.H. >= 4.30 m über Straßengradiente

Br. zw. d. Gel. = 22.91 m (23.04 m)

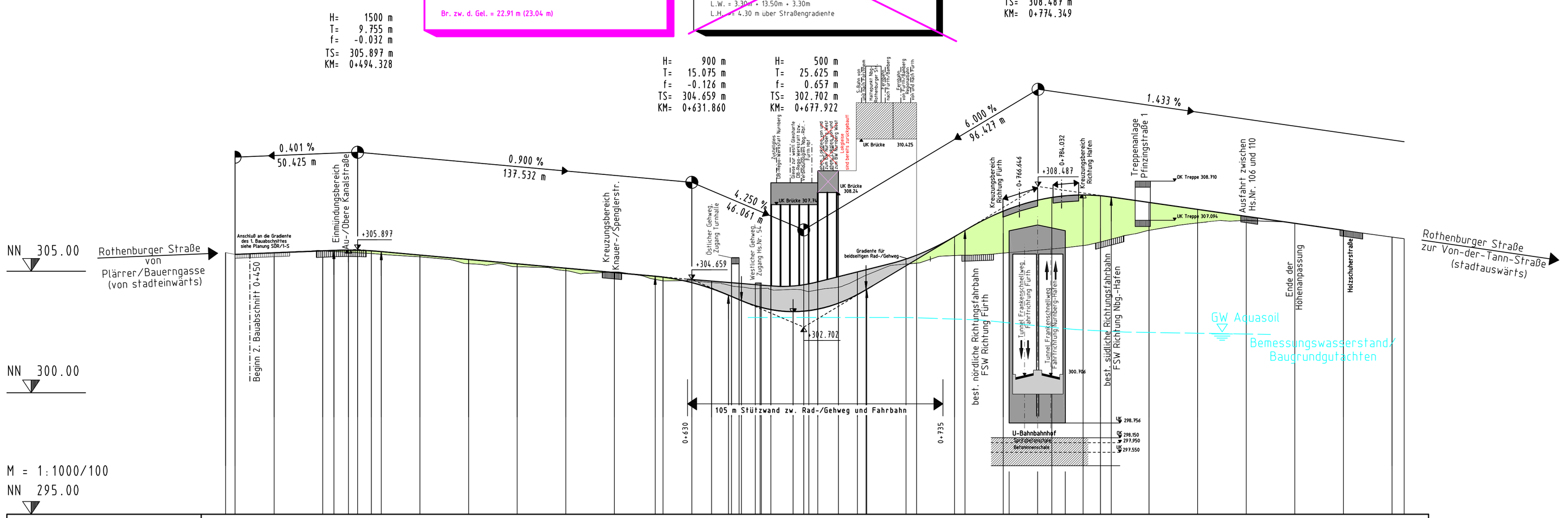
~~**EBR Rothenburger Straße**~~
~~Eisenbahnbrücke über die Rothenburger Straße~~
Nürnberg Hbf.-Betriebswerk Nürnberg West
Darstellung nachrichtlich gemäß Beschluss des Verkehrsausschusses des Nürnberger Stadtrates v. 21.07.1994 u. 25.01.09
L.W. = 3.30 m + 13.50m + 3.30m
L.H. >= 4.30 m über Straßengradiente

H= 1500 m
T= 9.755 m
f= -0.032 m
TS= 305.897 m
KM= 0+494.328

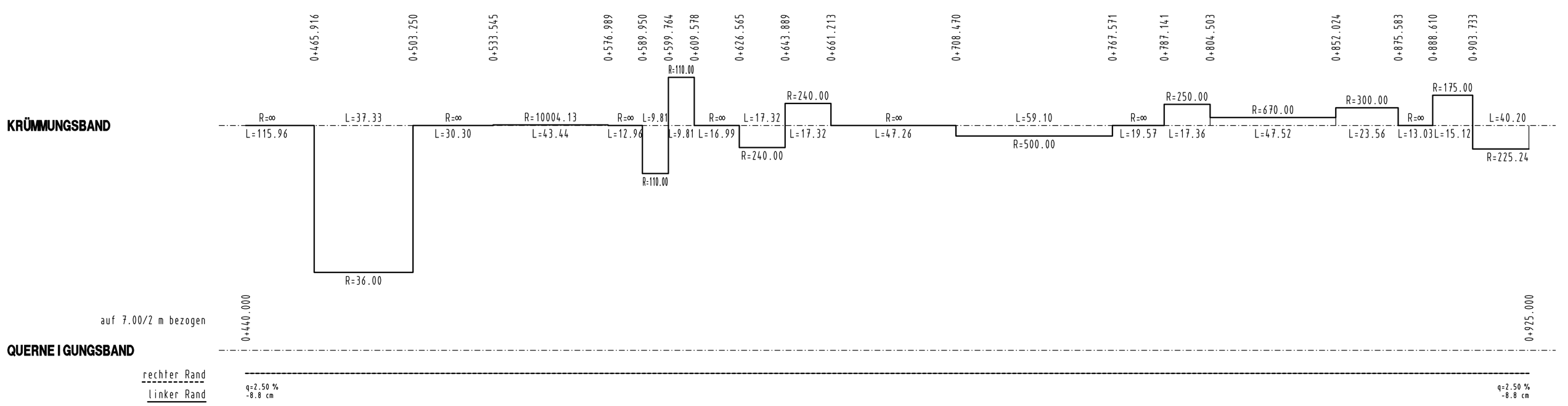
H= 900 m
T= 15.075 m
f= -0.126 m
TS= 304.659 m
KM= 0+631.860

H= 500 m
T= 25.625 m
f= 0.657 m
TS= 302.702 m
KM= 0+677.922

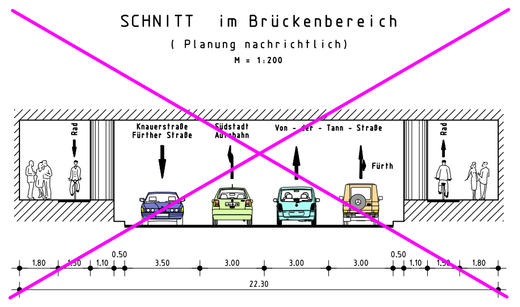
H= 810 m
T= 30.104 m
f= -0.559 m
TS= 308.487 m
KM= 0+774.349



GRADIENTE	40.000 305.695 / 43.903 305.695 / 60.000 305.759 / 60.000 305.737 / 80.000 305.840 / 84.573 305.858 / 90.583 305.870 / 94.338 305.865 / 0.000 305.840 / 4.083 305.809 / 20.000 305.666 / 20.000 305.594 / 40.000 305.486 / 40.000 305.312 / 60.000 305.306 / 60.000 305.191 / 80.000 305.126 / 80.000 305.027 / 0.000 304.946 / 0.000 304.969 / 16.795 304.795 / 20.000 304.760 / 20.000 304.609 / 31.860 304.533 / 40.000 304.287 / 46.935 304.019 / 52.297 303.791 / 60.000 303.523 / 60.000 304.291 / 73.547 303.339 / 77.922 303.381 / 80.000 304.167 / 80.000 304.664 / 0.000 304.664 / 3.547 304.239 / 20.000 305.226 / 20.000 305.295 / 40.000 306.426 / 44.245 306.481 / 40.000 305.647 / 44.245 305.751 / 60.000 307.473 / 60.000 305.751 / 74.369 307.928 / 80.000 308.037 / 80.000 305.921 / 92.865 308.139 / 92.865 308.107 / 0.000 308.107 / 4.453 308.056 / 0.000 306.209 / 20.000 307.833 / 20.000 306.685 / 40.000 307.547 / 40.000 306.990 / 60.000 307.260 / 60.000 307.099 / 80.000 306.973 / 80.000 306.975 / 99.986 306.687 / 99.986 306.687 / 0.000 306.687 / 20.000 306.407
BESTAND/GELÄNDE	40.000 305.765 / 60.000 305.737 / 80.000 305.843 / 84.573 305.858 / 0.000 305.733 / 4.083 305.809 / 20.000 305.594 / 20.000 305.666 / 40.000 305.312 / 40.000 305.486 / 60.000 305.191 / 60.000 305.306 / 80.000 305.027 / 80.000 305.126 / 0.000 304.969 / 0.000 304.946 / 20.000 304.609 / 20.000 304.760 / 40.000 304.537 / 40.000 304.287 / 60.000 304.291 / 60.000 303.523 / 80.000 304.167 / 80.000 304.019 / 0.000 304.664 / 0.000 303.791 / 20.000 305.295 / 20.000 305.226 / 40.000 305.647 / 40.000 306.481 / 60.000 305.751 / 60.000 307.473 / 80.000 305.921 / 80.000 308.037 / 0.000 306.209 / 0.000 308.107 / 20.000 306.685 / 20.000 307.833 / 40.000 306.990 / 40.000 307.547 / 60.000 307.099 / 60.000 307.260 / 80.000 306.975 / 80.000 306.973 / 0.000 306.687 / 99.986 306.687 / 20.000 306.407
Unterkante DB-Brücken und Ok Tunnel FSW	48.722 305.562 / 51.293 305.557 / 58.000 306.218 / 58.000 306.218 / 62.500 307.320 / 72.334 307.340 / 76.892 307.340 / 80.000 307.340 / 80.000 307.340 / 83.888 308.239 / 92.214 308.237 / 99.510 310.425 / 3.547 310.425 / 20.000 310.425 / 24.370 310.425 / 62.638 306.486 / 74.164 306.906 / 84.388 306.486
Rad-/Gehweg Gradienten	31.860 304.659 / 40.000 304.594 / 60.000 304.434 / 64.926 304.395 / 69.326 304.377 / 74.001 304.377 / 80.000 304.481 / 83.974 304.549 / 0.000 304.972 / 13.021 305.298 / 20.000 305.503 / 27.021 305.770 / 40.000 306.427 / 44.245 306.488 / 60.000 306.488
Station	0+500 / 0+600 / 0+700 / 0+800 / 0+900

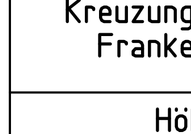


~~SCHNITT im Brückenbereich~~
(Planung nachrichtlich)
M = 1:200



~~QUERSCHNITT UNGÜLTIG~~
~~Querschnitt wird durch Unterlage 10.1, Blatt 6 ersetzt~~

Zeichenerklärung :



Neigungsbrechpunkt mit Angaben von Gefälle (–) und Steigung (+) in Prozent ,Länge der Gefäll- (Steigungs-) Strecke und Halbmesser

Gradientenhochpunkt
Gradiententiefpunkt
Tangentenschnittpunkt
Ausrundungsanfang/-ende

vorhandenes Ingenieurbauwerk
Kreuzungsbereiche vorhandene Verkehrsflächen
Hocheinbau/Auftrag
geplantes Ingenieurbauwerk/ und Kreuzungsbereiche der geplanten Verkehrsflächen

~~DECKBLATT~~
~~Plan ersetzt die Unterlage M 8.1/5~~

		Datum	Name
	bearbeitet		
	gezeichnet		
	geprüft		

Stadt Nürnberg
Servicebetrieb Öffentlicher Raum Nürnberg

Bereich Mitte
Unterlage: M 8.1
Blatt Nr.: 5 A

Planfeststellung

Kreuzungsfreier Ausbau Frankenschnellweg

	Datum	Name
bearbeitet	16.07.2018	Hetzel
gezeichnet	16.07.2018	Hetzel
geprüft	11.02.2019	Bretschneider

Höhenplan Rothenburger Straße

Maßstab: 1 : 1000/100

Aufgestellt:
Nürnberg, den 20.02.2019

Stadt Nürnberg
Servicebetrieb Öffentlicher Raum Nürnberg
Daume
techn. Werkleiter

Phase	Fachbereich	PSP-Code	Block/Blattnr./Achse/LSA	Planer/Verkehrsphase/Plannr.	Revision