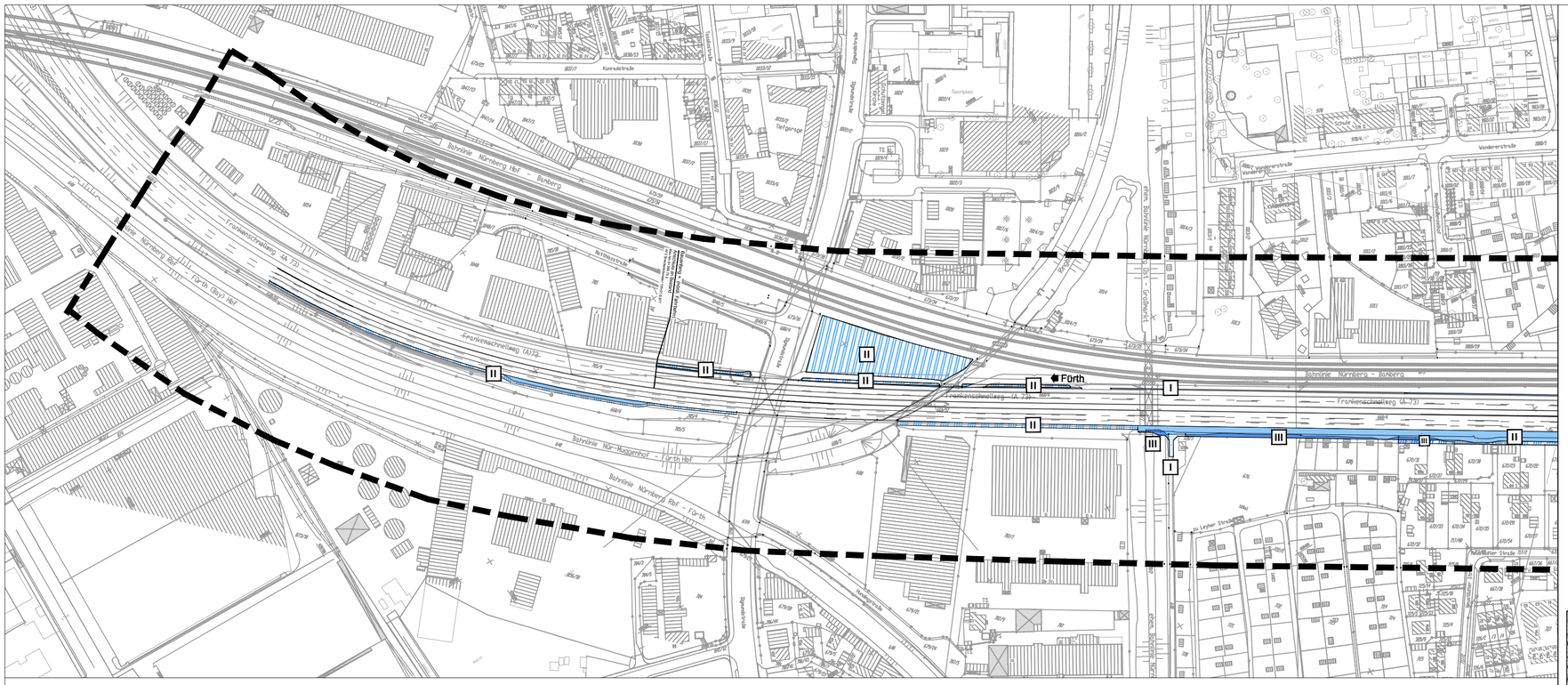

Blatt1

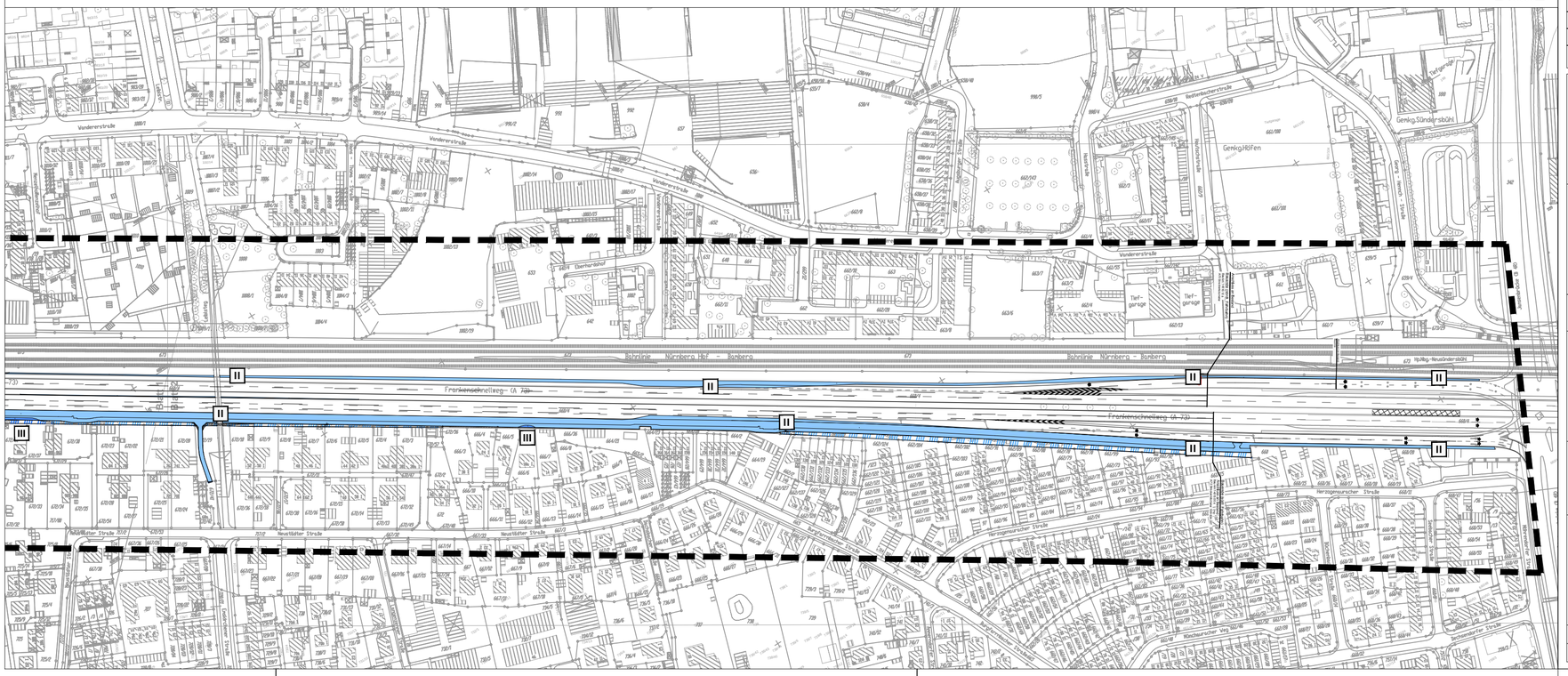

Blatt2

Auswirkungen

Versiegelung	Überbauung	vorübergehende Inanspruchnahme
III	III	III
II	II	II
I	I	I

Straßen und Wege ohne Bewertung

Sonstige Planzeichen

Trasse des geplanten Bauvorhabens

Grenze Untersuchungsraum

0m 250m

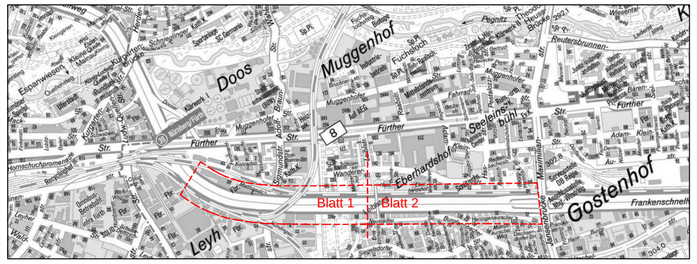

Nr.	Art der Änderung	Datum	Name

ROLAND RAAB
Dipl.-Ing. (FH) Landschaftsarchitekt
Händelstraße 25 - 63743 Aschaffenburg
Aschaffenburg: 06028 - 30 77 670
Nürnberg: 0911 - 133 42 204
mobil: 0176 - 220 44 906
e-mail: roland.raab@fen-net.de

	Datum	Name
bearbeitet	Nov. 18	Weidenhammer
gezeichnet	Nov. 18	Schoppmann
geprüft	Nov. 18	Raab

Stadt Nürnberg
Servicebetrieb
Öffentlicher
Raum Nürnberg

NÜRNBERG

Bereich West

Unterlage: 16.3.4 Ä

Blatt Nr.: 1/2

Umweltverträglichkeitsstudie

Kreuzungsfreier Ausbau Frankenschnellweg

	Datum	Name
bearbeitet		
gezeichnet		
geprüft	30.11.2018	Bretschneider

Auswirkungen
Schutzgut Wasser

Maßstab: 1 : 2.500

Aufgestellt:

Nürnberg, den 20.02.2019

Stadt Nürnberg
Servicebetrieb Öffentlicher Raum Nürnberg

Daume
techn. Werkleiter

Phase	Fachbereich	PSP-Code			Block/Blattnr./Achse/LSA					Planer/Verkehrsphase/Plannummer					Revision	
X	X	X	X	X	X	X	X	X	X	X	X	X	X	X	X	X